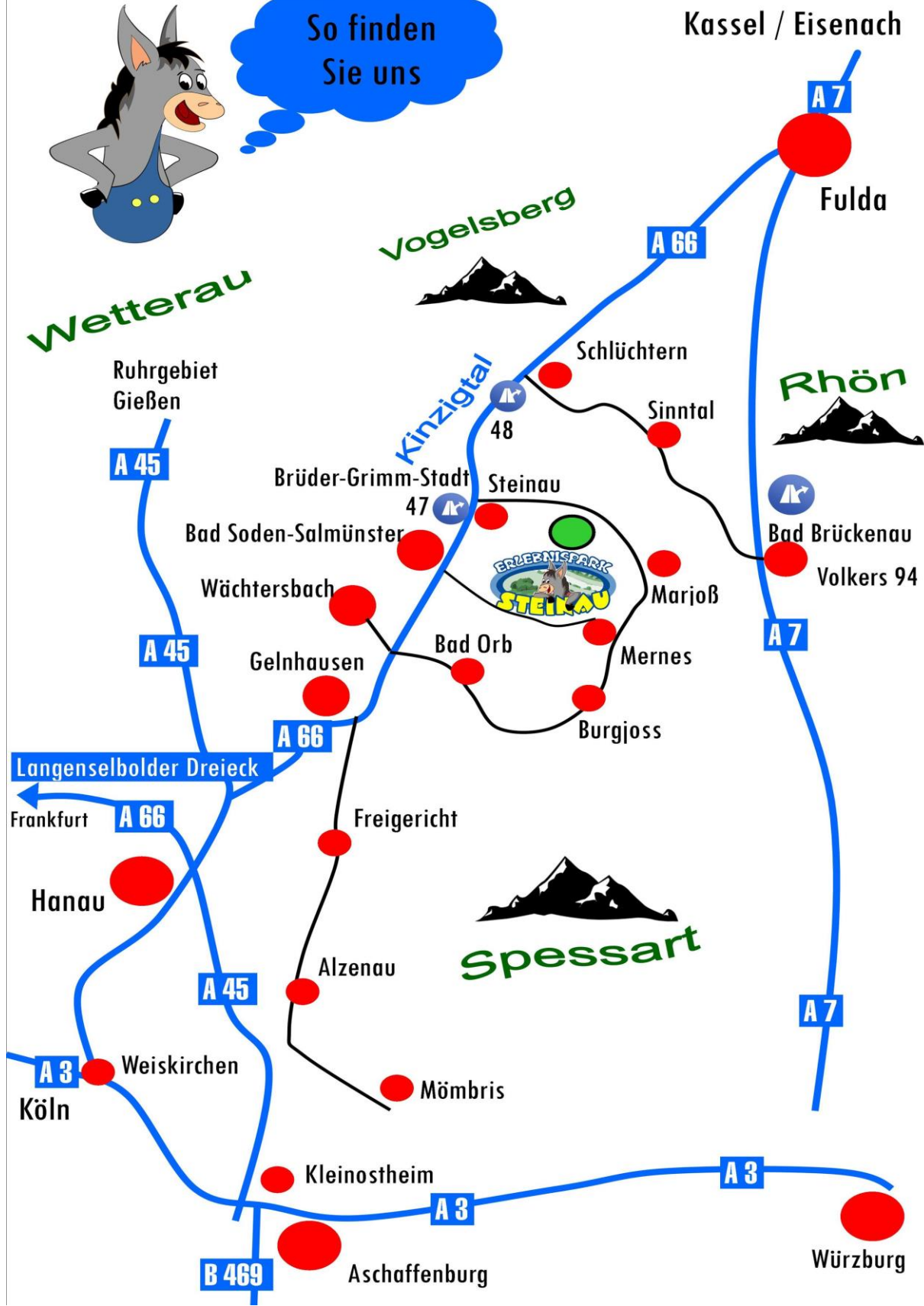











So finden Sie uns






## Anreise mit dem PKW aus der Region:





**Norden/Osten:** (KS/HR/VB/HEF/FD) / (EA/EF/GTH/WAK/IK)

BAB  Eisenach – Kirchheim bis zum  Kirchheimer Dreieck (31) dort auf die  
BAB  Kassel – Fulda – Würzburg => bis zum  Dreieck Fulda (55) dann auf die  
BAB  Richtung Frankfurt bis zur  [Schlüchtern-Süd](#) (48), von hier aus nach „Steinau  
an der Straße“, dort dann Richtung Marjoß-Jossa der Beschilderung  folgen.

**Westen:** (MZ/ WI/ RÜD/ MTK/ GG/ DA/ ERB/ HEP/ F/ OF/ HU/ HG/ FB/ MKK)








BAB  Frankfurt - Hanau - Gelnhausen - Fulda =>  [Steinau an der Straße](#) (47) und  
dann in Richtung Marjoß-Jossa der Beschilderung  folgen.

**Süden:** (BRK/ MSP/ WÜ/ KT/ SW/ HAS/ NES/ KG/ TBB)






BAB  Würzburg - Fulda =>  [Bad Brückenau/Volkers](#) (94) auf die  Richtung  
Speicherz, über Sinnatal und Schlüchtern bis nach „Steinau an der Straße“, dort bitte der  
Beschilderung  folgen.

**Alternativ:** Von Würzburg über die  nach Karlstadt, dann auf der  nach Gemünden  
und über Burgsinn nach Jossa und dann Richtung Bad Orb - Marjoß, - vor dem Ortsschild  
„Marjoß“ nach rechts abbiegen, der Beschilderung  folgen.






**Aus dem Raum „Miltenberg - Obernburg - Aschaffenburg - Alzenau“:**



Über die BAB  und die BAB  bis zum  Hanauer Kreuz (38) und weiter zum  
 Langenseltener Dreieck (39) fahren, um dann auf die BAB  zu wechseln; nun in  
Richtung Fulda bis zur  [Steinau an der Straße](#) (47) – ab hier der Beschilderung  
 folgen.

**Aus dem Raum „Gießen-Wetzlar-Sauer- & Siegerland“:**

Über die BAB  bis zum  Langenseltener Dreieck (39) dort auf die BAB   
wechseln und dann in Richtung Fulda bis zur  [Steinau an der Straße](#) (47) – ab hier der  
Beschilderung  folgen.

**Aus dem „Südthüringer Becken“:** (SM/ SHL/ HBN/ IK)

Von Meiningen /Südthüringen Landstraße durch die Hoch-Rhön über Tann / Hilders auf die  
 und die  bis Fulda, - in Fulda auf die BAB  in Richtung Frankfurt bis zur  
 [Steinau an der Straße](#) (47) – ab hier der Beschilderung  folgen.

**Alternativ:** Über die  Bad Neustadt/Saale – Bischofsheim – Gersfeld, dann nach Fulda  
und von dort auf die BAB  Richtung Frankfurt.

## Eingabe ins „NAVI“:

Eingabe für Navigationssysteme „36396 Steinau an der Straße“  
oder 50°17'46''Nord 9°29'21''Ost

Bei neueren Systemen ist der Erlebnispark evtl. unter „Sonderziele“ zu finden.